



ZEICHENERKLÄRUNG UND TEXTLICHE FESTSETZUNGEN


LANDWIRTSCHAFT UND WALD

(§ 5 Abs. 2 Nr. 9 und Abs. 4, § 9 Abs. 1 Nr. 18 und Abs. 6 BauGB)

 59 Flächen für die Landwirtschaft (§ 9 Abs. 1 Nr. 18a BauGB)

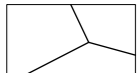
SONSTIGE PLANZEICHEN


 Grenze des räumlichen Geltungsbereichs des rechtsgültigen Bebauungsplans "Holzgünz Nord" (gemäß § 9 Abs. 7 BauGB)

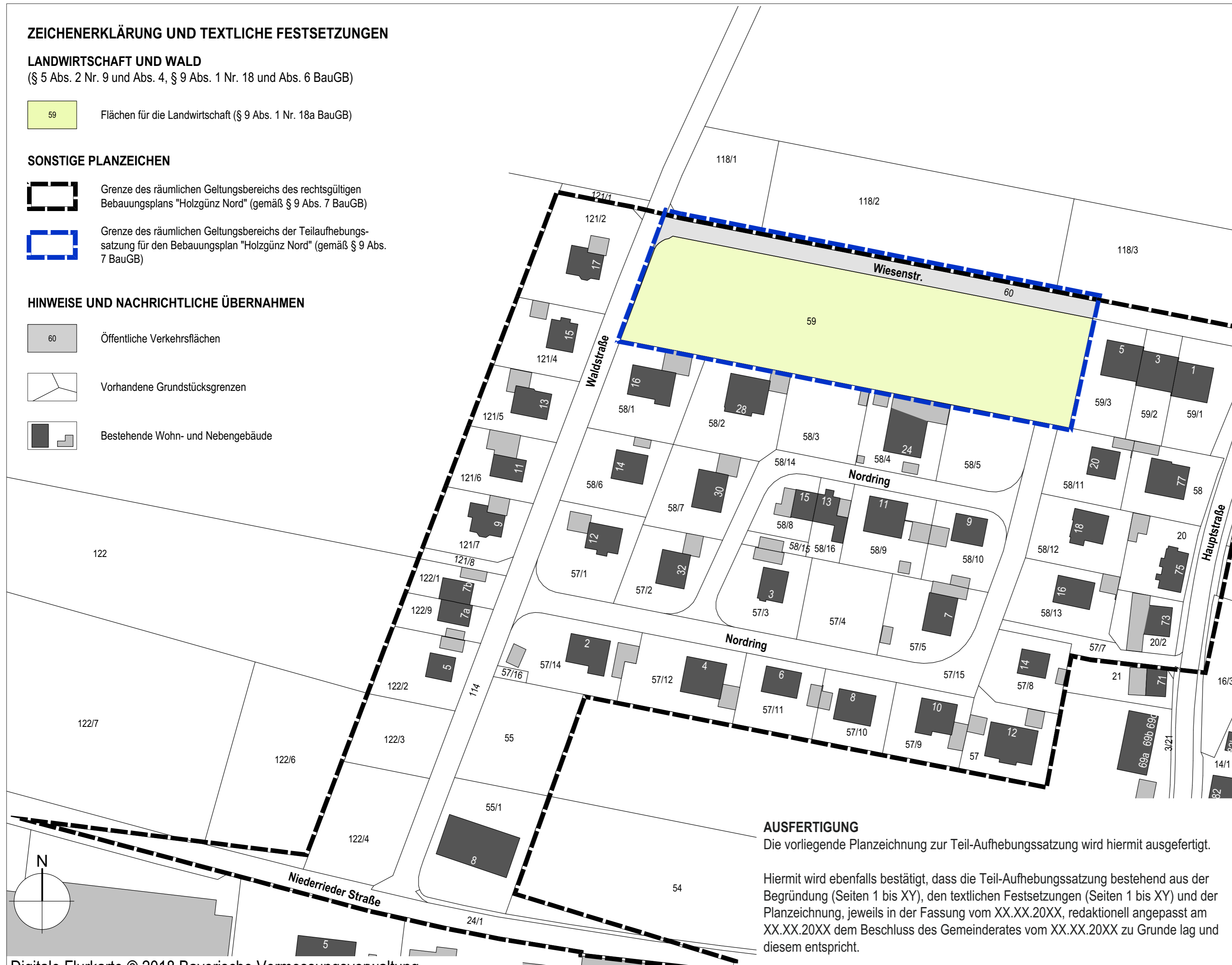
 Grenze des räumlichen Geltungsbereichs der Teilaufhebungssatzung für den Bebauungsplan "Holzgünz Nord" (gemäß § 9 Abs. 7 BauGB)

HINWEISE UND NACHRICHTLICHE ÜBERNAHMEN

 60 Öffentliche Verkehrsflächen

 Vorhandene Grundstücksgrenzen

 Bestehende Wohn- und Nebengebäude



AUSFERTIGUNG

Die vorliegende Planzeichnung zur Teil-Aufhebungssatzung wird hiermit ausgefertigt.

Hiermit wird ebenfalls bestätigt, dass die Teil-Aufhebungssatzung bestehend aus der Begründung (Seiten 1 bis XY), den textlichen Festsetzungen (Seiten 1 bis XY) und der Planzeichnung, jeweils in der Fassung vom XX.XX.20XX, redaktionell angepasst am XX.XX.20XX dem Beschluss des Gemeinderates vom XX.XX.20XX zu Grunde lag und diesem entspricht.

Holzgünz den

.....
Paul Nagler, 1. Bürgermeister (Unterschrift)

(Siegel)

PROJEKTNR: 19-029

Teil-Aufhebungssatzung
"Holzgünz Nord"
für die Grundstücke
Fl.-Nrn. 59 und 60 (TF)

Auftraggeber
Gemeinde Holzgünz
Hauptstraße 54
87752 Holzgünz
LRA Unterallgäu

PLANINHALT

Vorentwurf

Fassung vom 01.08.2019,



Büro für Landschafts-
Orts- und Freiraumplanung

Partnerschaftsgesellschaft
Wilhelm Daurer + Meinolf Hasse
Landschaftsarchitekten bda
+ Stadtplaner
Buchloer Straße 1
86879 Wiedergeltingen

Fon 08241 - 800 64 0
info@daurerhasse.de

www.daurerhasse.de

MAßSTAB

1:1.000

Bearbeiter: alh/wd

VERFAHRENSVERMERKE

Die Verfahrensvermerke befinden sich anschließend an die textlichen Festsetzungen.

